



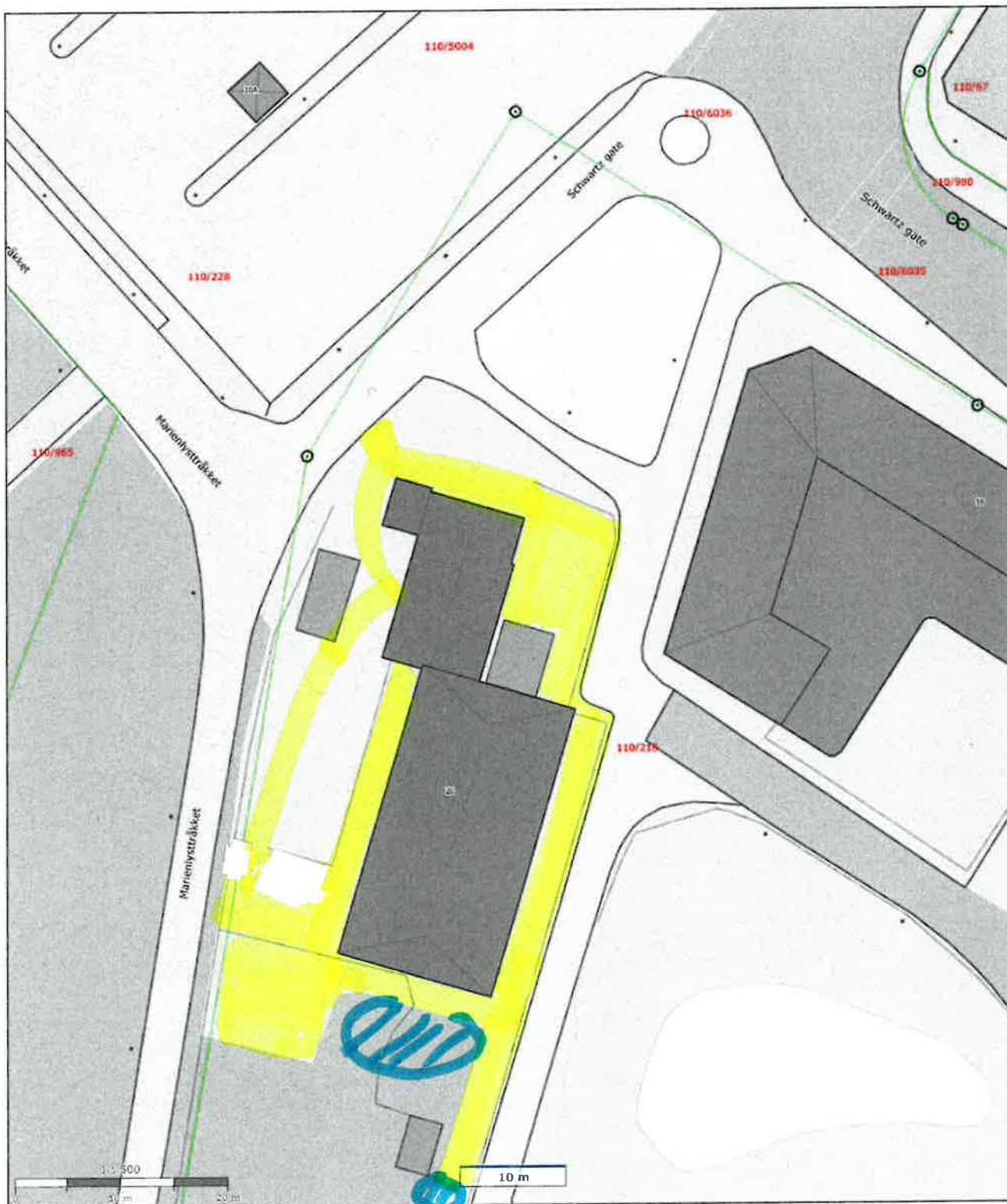
DRAMMEN
KOMMUNE

Austadgata 47



Målestokk: 1:500
Dato: 19/5-2026
Format A4

Det tas forbehold om evt. feil/mangler i kartgrunnlaget. I forbindelse med prosjektering/anleggsarbeid må aktuelle faginstans kontaktes.



DRAMMEN
KOMMUNE

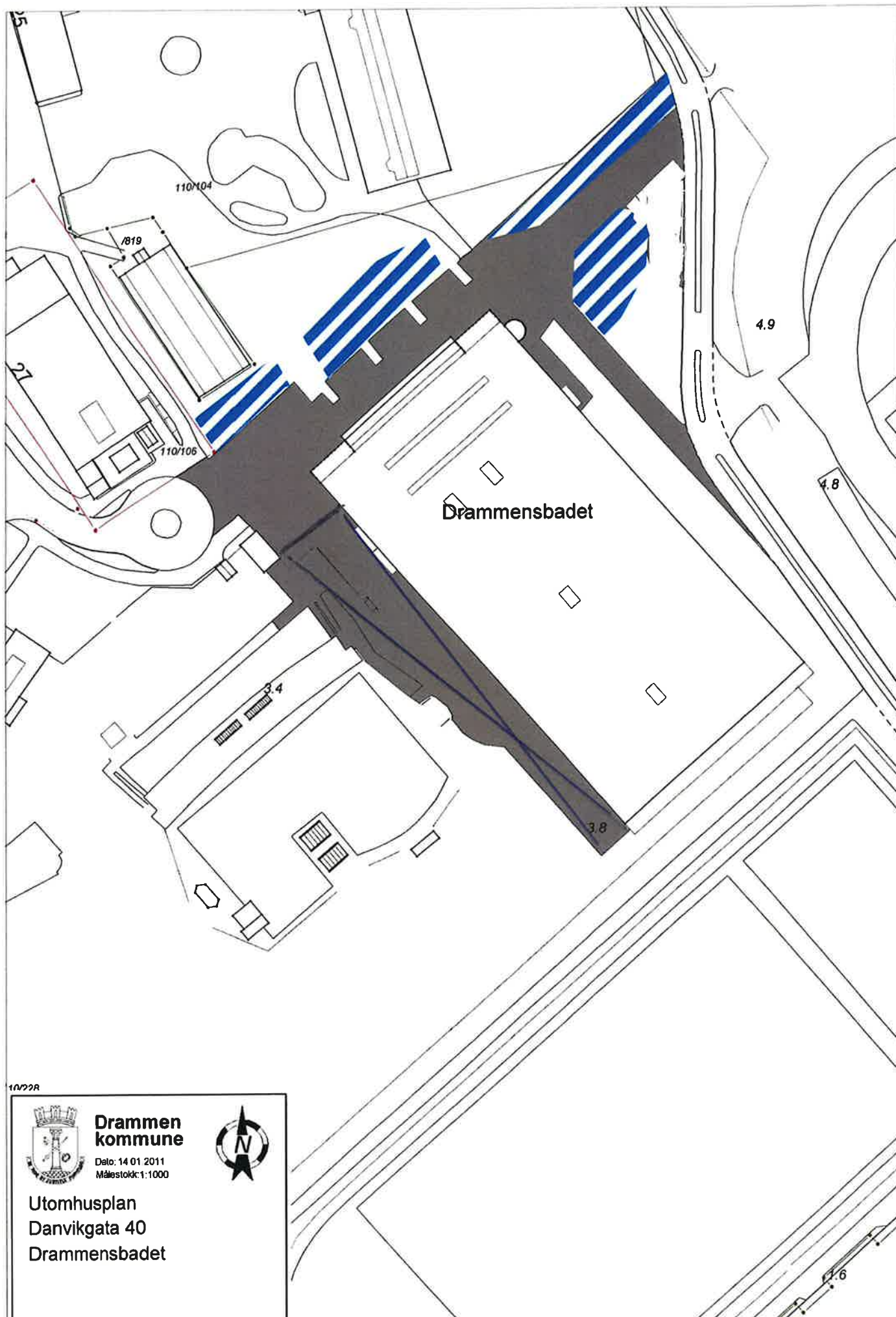
Strømsø barnehage

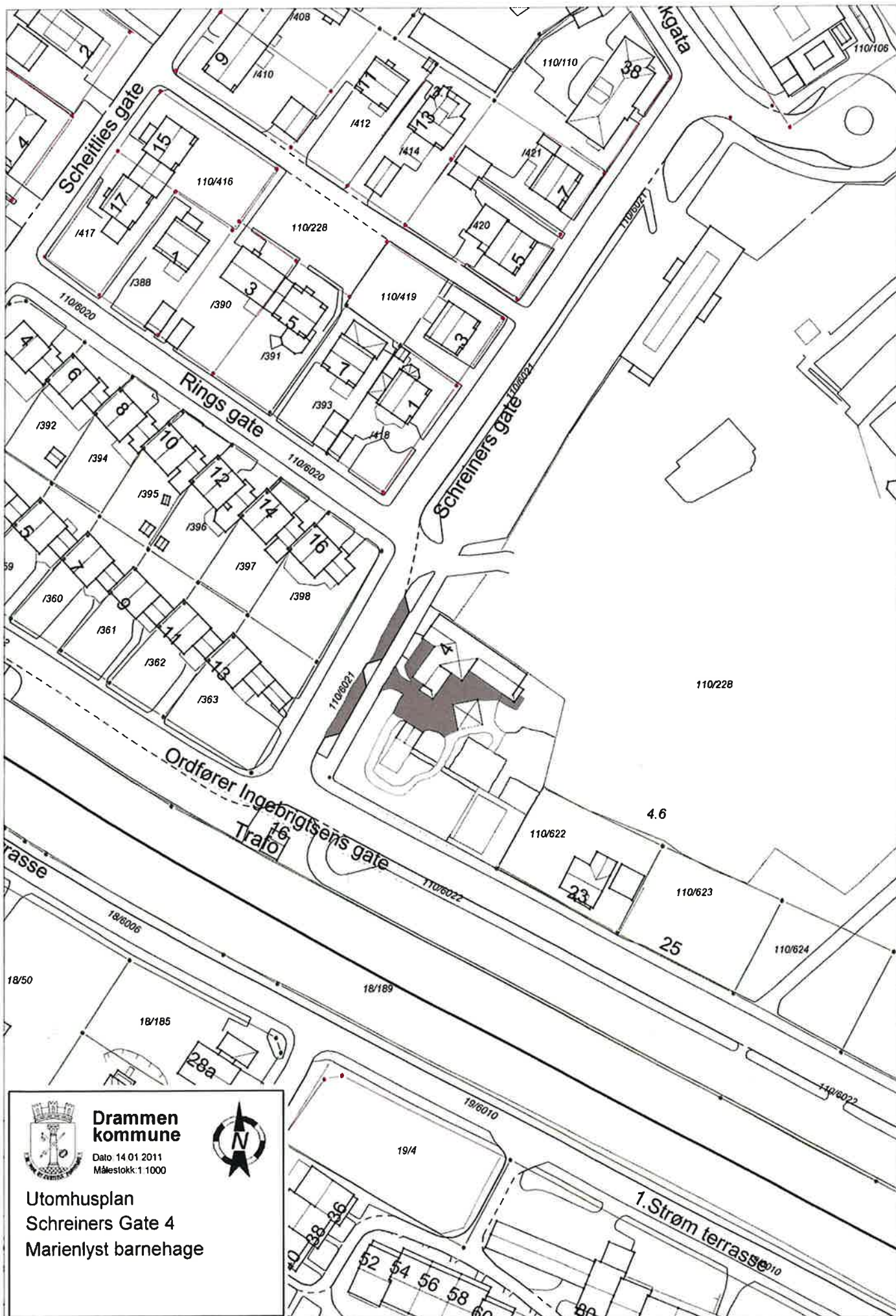
Knoffs gate 20



Målestokk: 1:500
Dato: 14/5-2024
Format A4

Det tas forbehold om evt. feil/mangler i kartgrunnlaget. I forbindelse med prosjektering/anleggsarbeid må aktuelle faginstans i kommunen kontaktes.



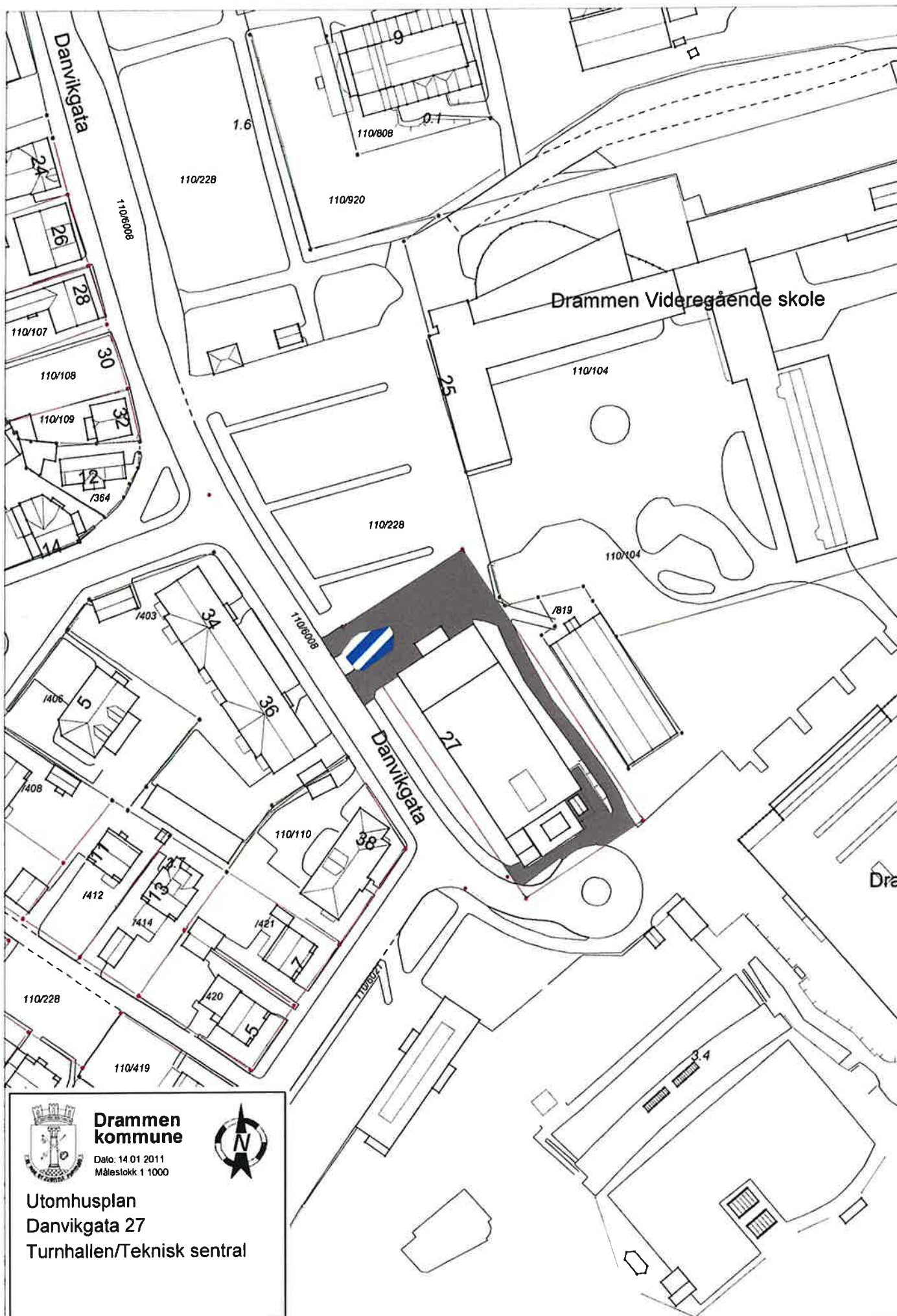


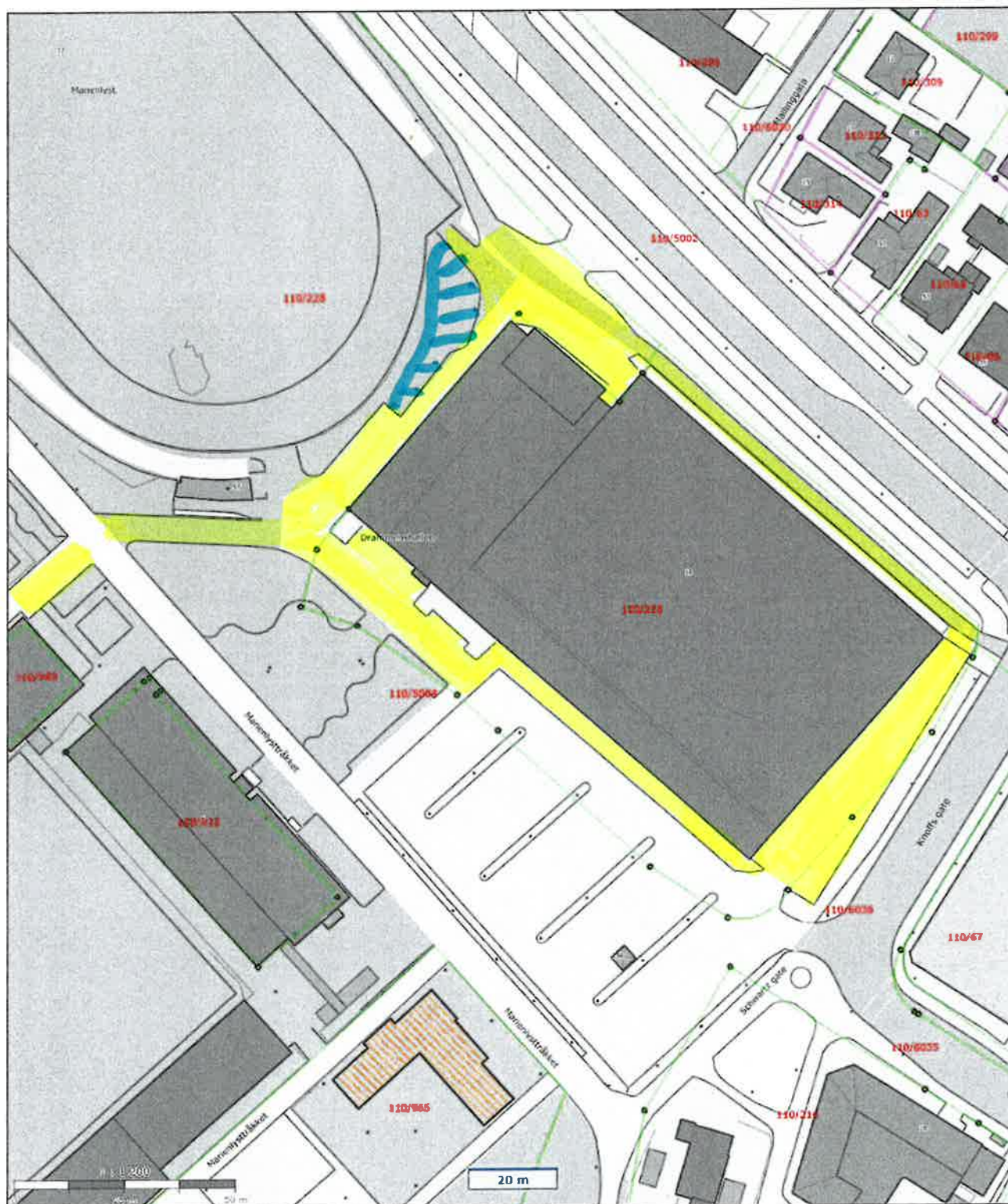
**Drammen
kommune**



Dato 14.01.2011
Målestokk: 1:1000



Utomhusplan
Schreiners Gate 4
Marienlyst barnehage

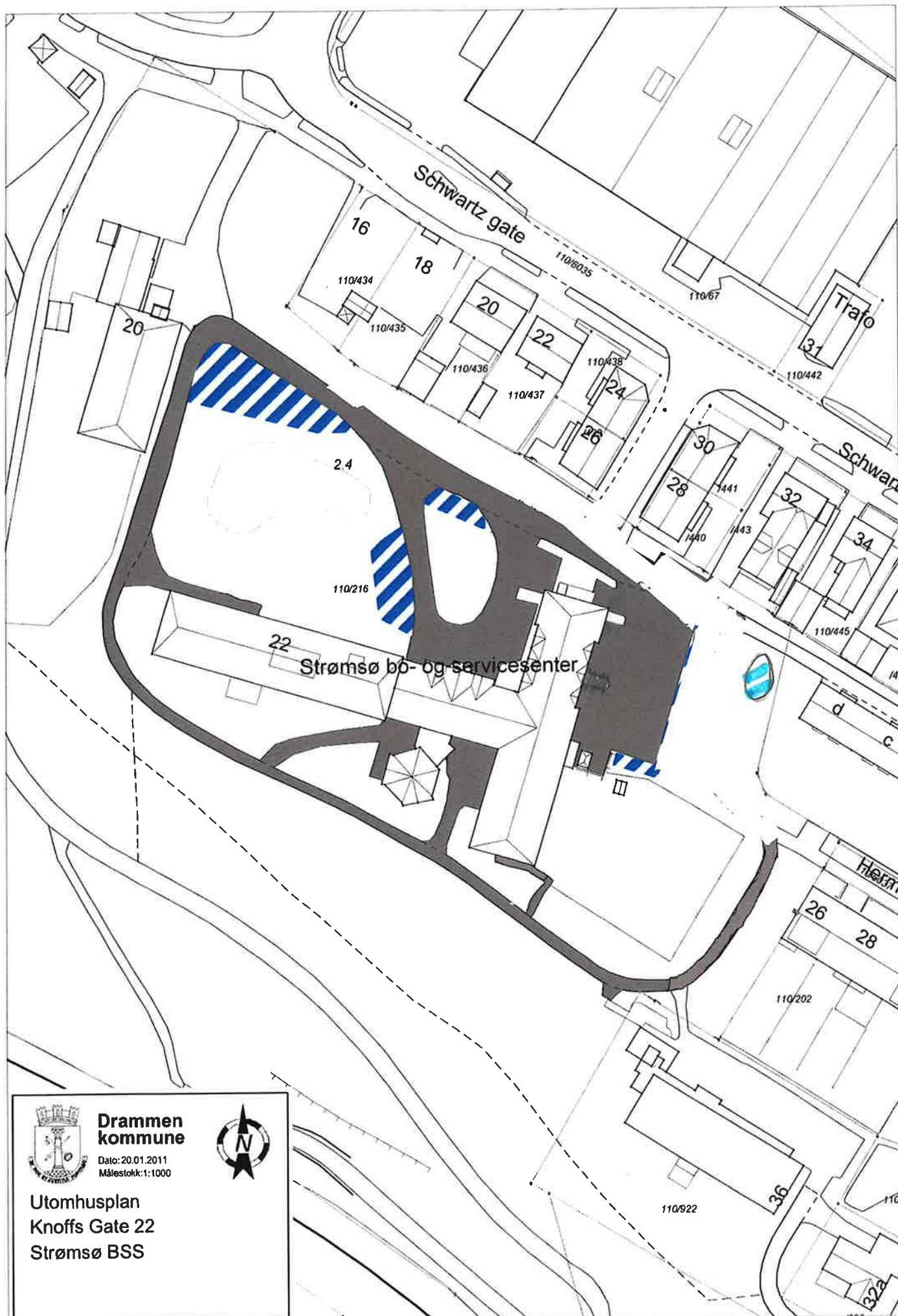




 <p>DRAMMEN KOMMUNE</p>	<h2>Drammenshallen</h2>	 <p>N</p>
	<p>Knoffs gate 18</p>	

Målestokk: 1:1200
Dato: 24/5-2024
Format A4

Det tas forbehold om evt. feil/mangler i kartgrunnlaget. I forbindelse med prosjektering/anleggsarbeid må aktuelle faginstans i kommunen kontaktes.

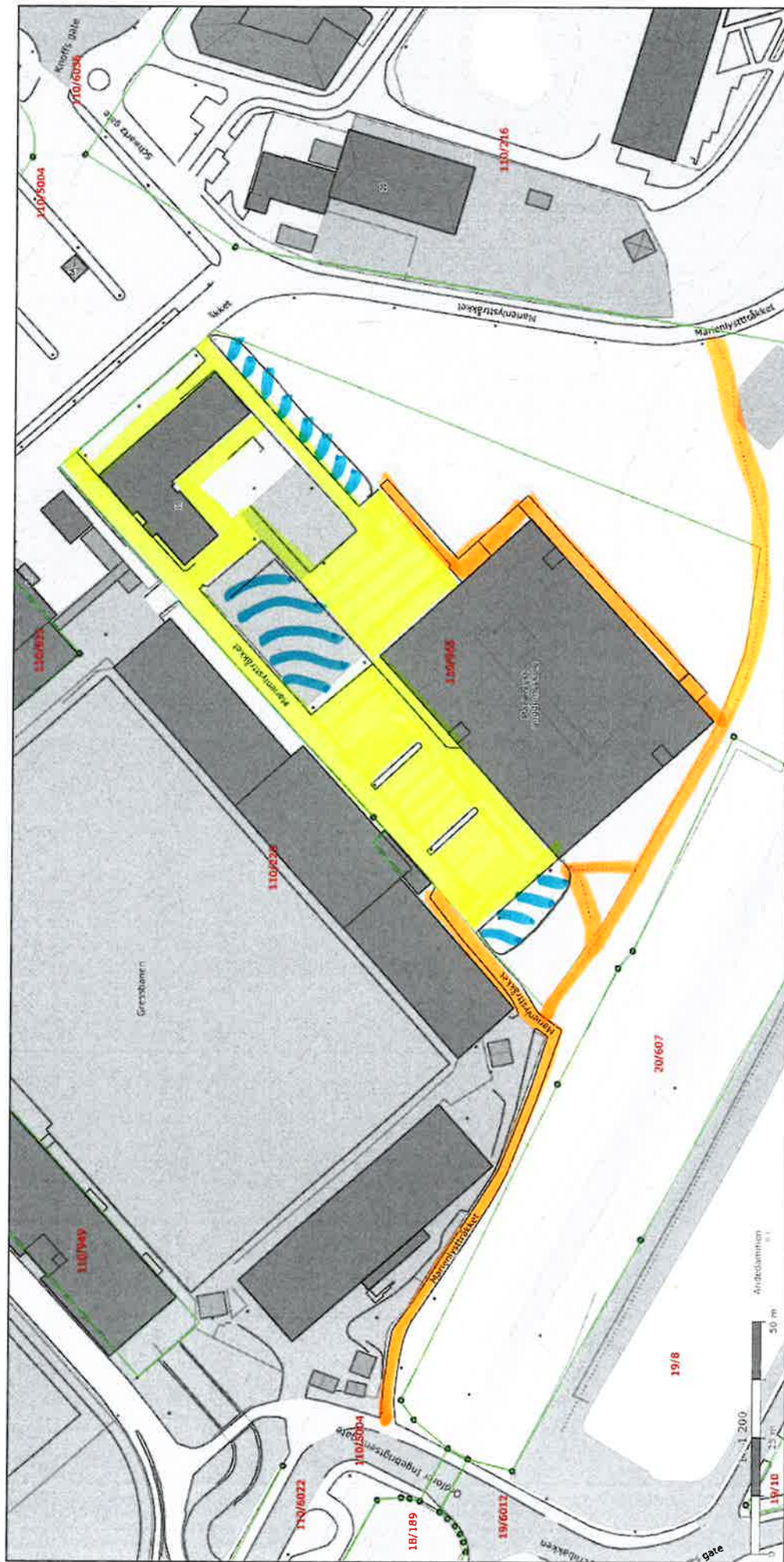


**Drammen
kommune**

Dato: 20.01.2011
Målestokk: 1:1000



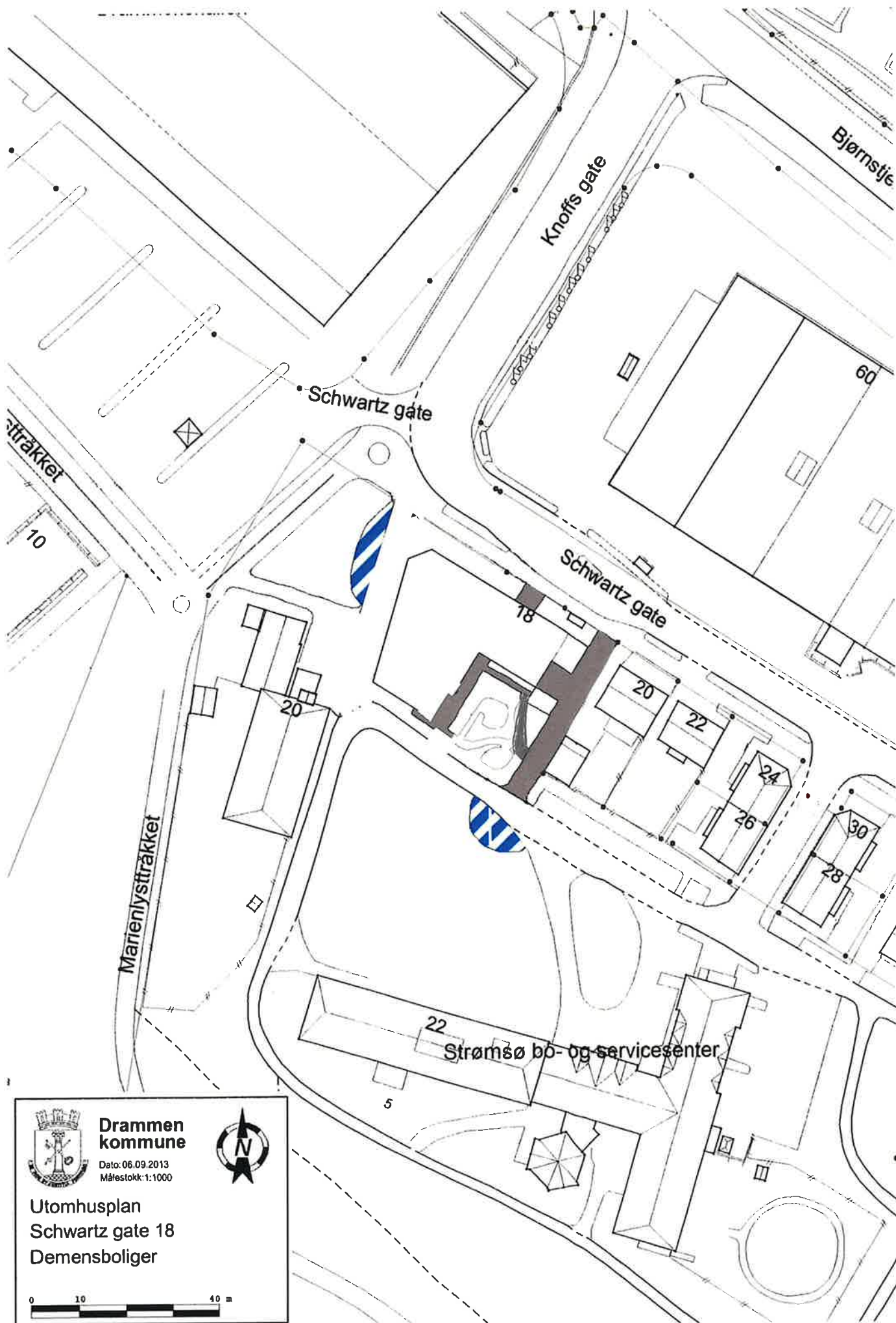
Utomhusplan
Knoffs Gate 22
Strømsø BSS



Marienlyst skole



Målestokk: 1:1200
Dato:21/5-2026
Format A4



**Drammen
kommune**

Dato: 06.09.2013
Målestokk: 1:1000



Utomhusplan
Schwartz gate 18
Demensboliger





DRAMMEN
KOMMUNE

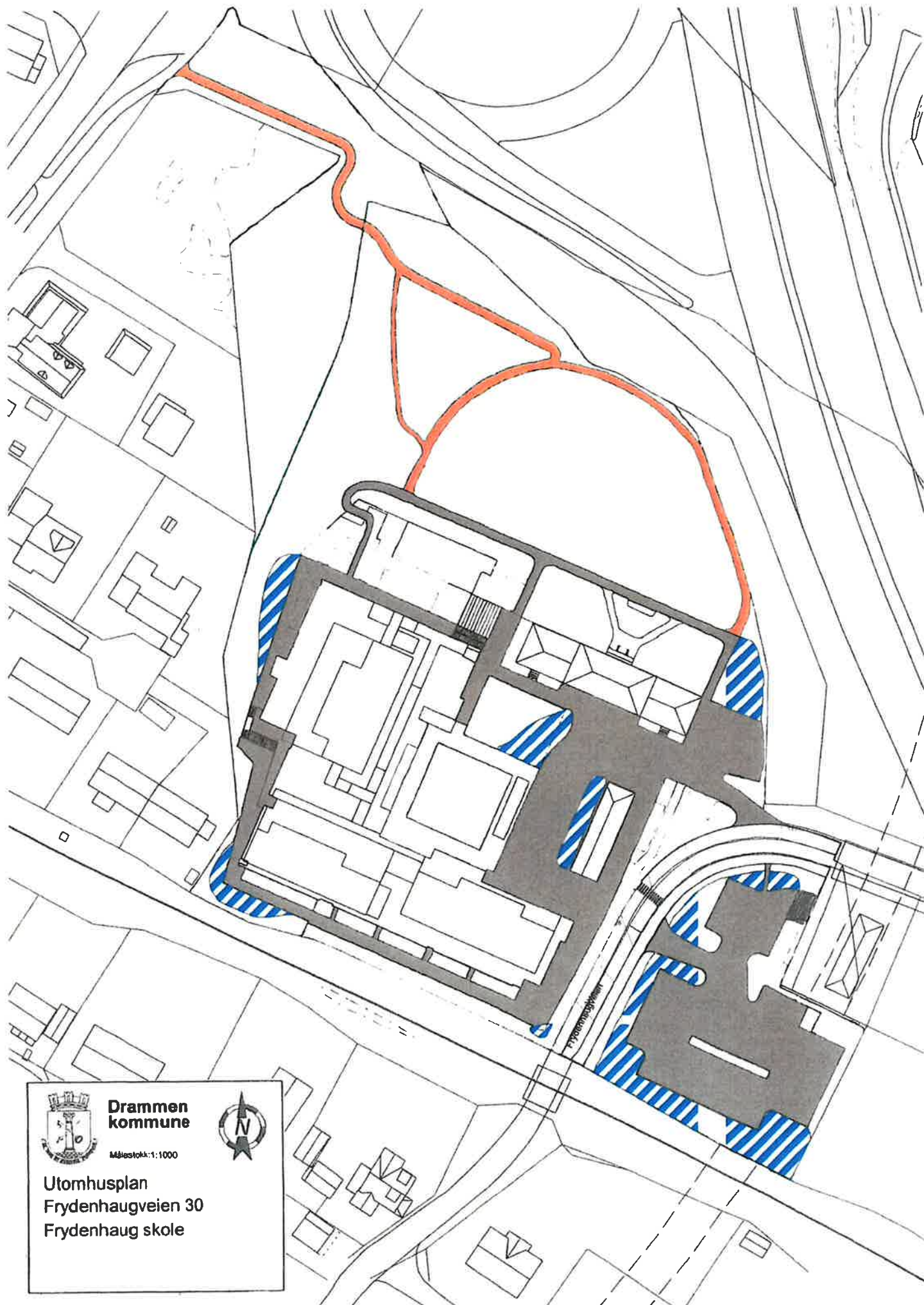
Knutepunkt Strømsø

Telthusgata 8



Målestokk: 1:1000
Dato: 21/5-2026
Format A4

Det tas forbehold om evt. feil/mangler i kartgrunnlaget. I forbindelse med prosjektering/anleggsarbeid må aktuelle faginstans kontaktes.



**Drammen
kommune**

Målestokk: 1:1000



Utomhusplan
Frydenhaugveien 30
Frydenhaug skole



Brandengen skole og flerbrukshall



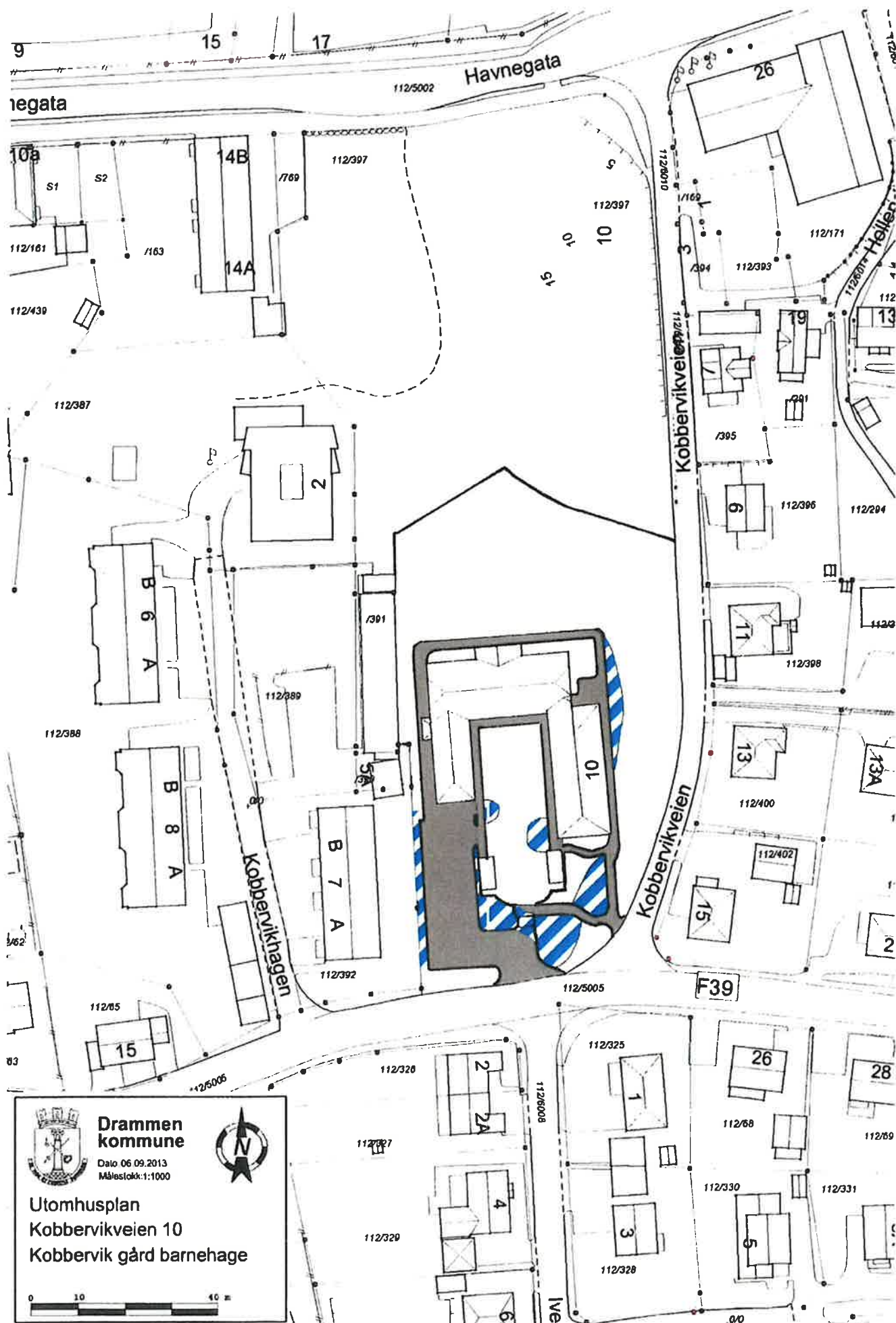
DRAMMEN
KOMMUNE

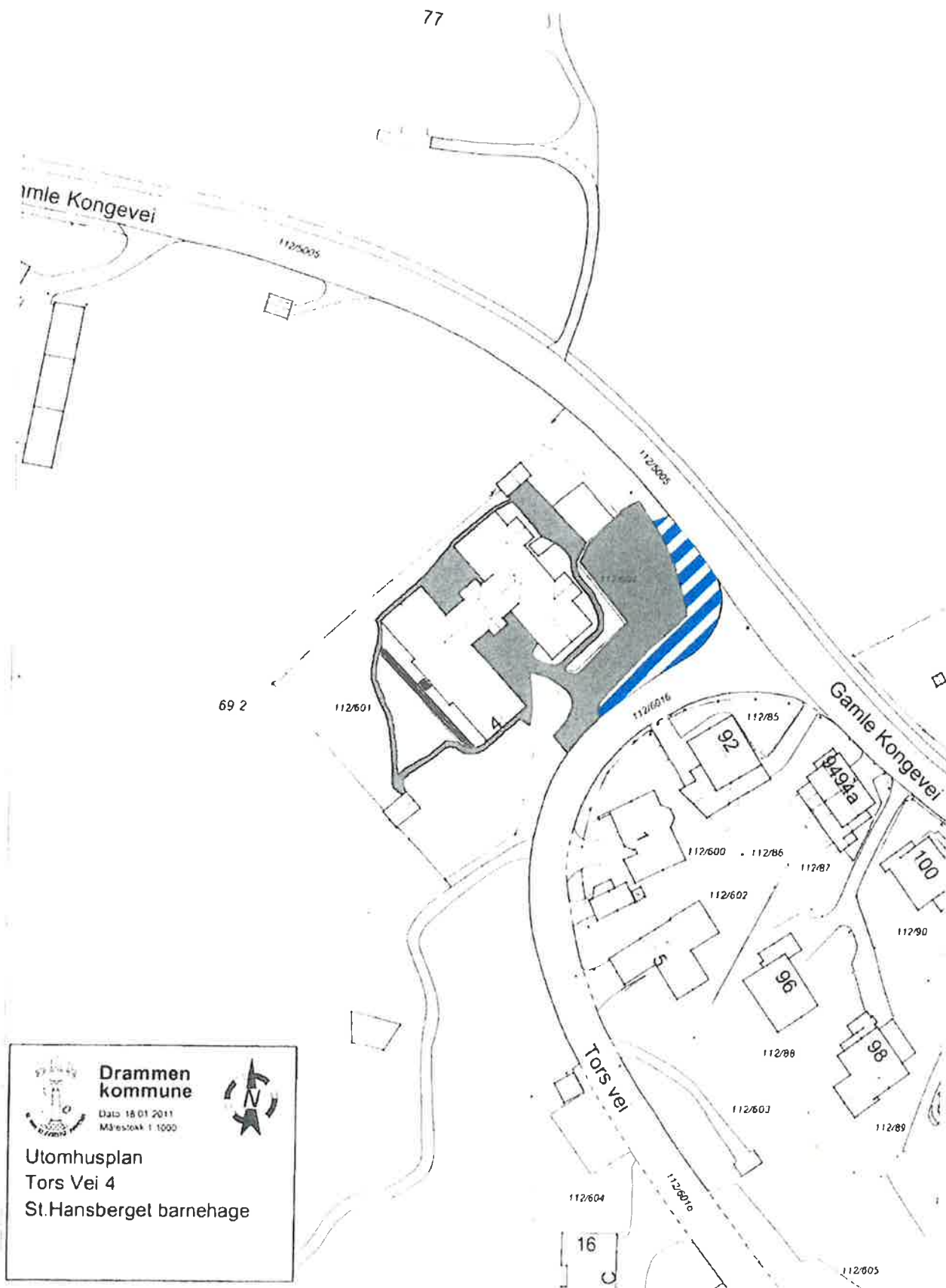
Iver Holters gate 48
Iver Holters gate 35+37
Bjørnstjerne Bjørnsons gate 130
Bjørnstjerne Bjørnsons gate 132



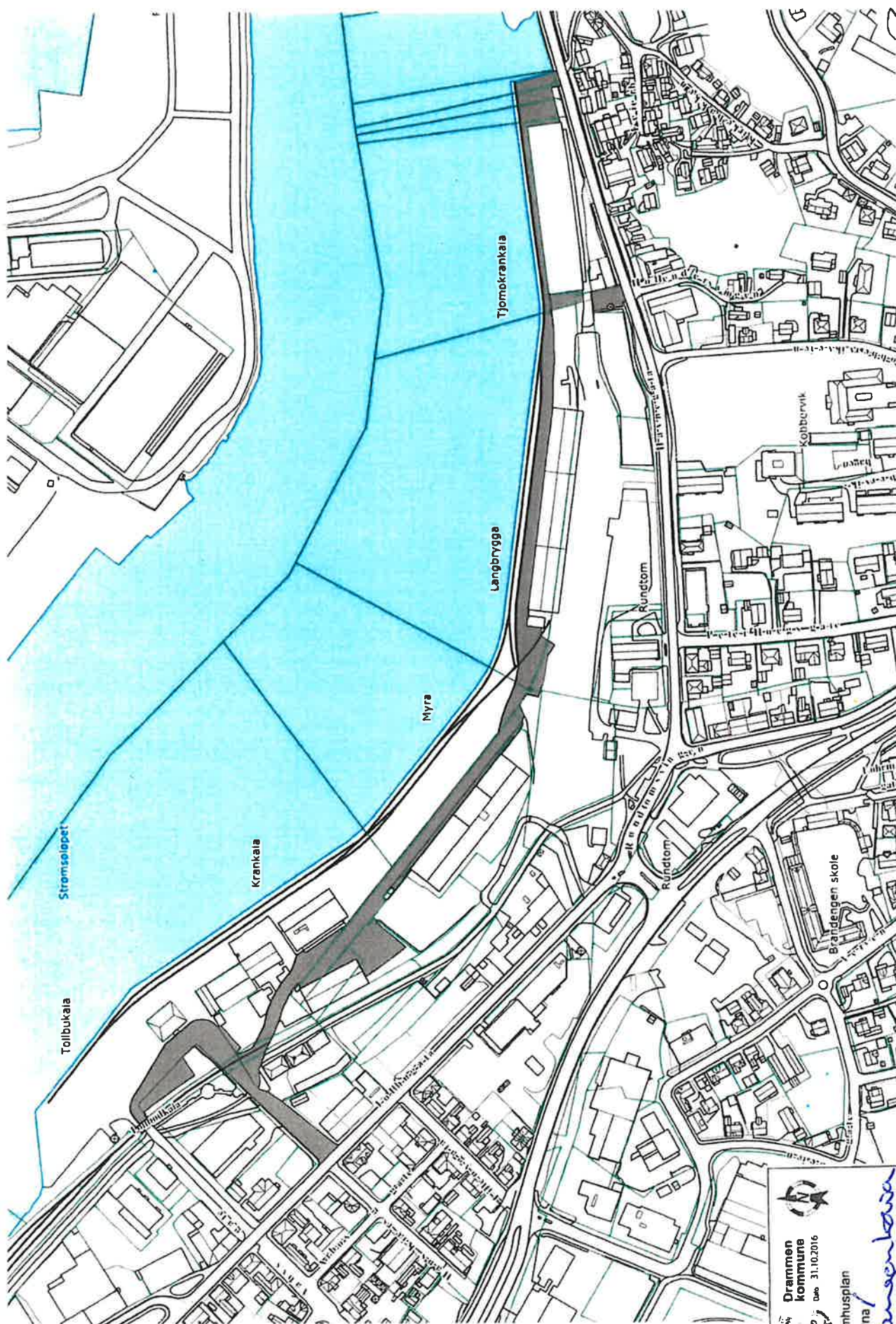
Målestokk: 1:1200
Dato: 21/5-2026
Format A4

Det tas forbehold om evt. feil/mangler i kartgrunnlaget. I forbindelse med prosjektering/anleggsarbeid må aktuelle faginstans kontaktes.





Oppdatert 24.05.24





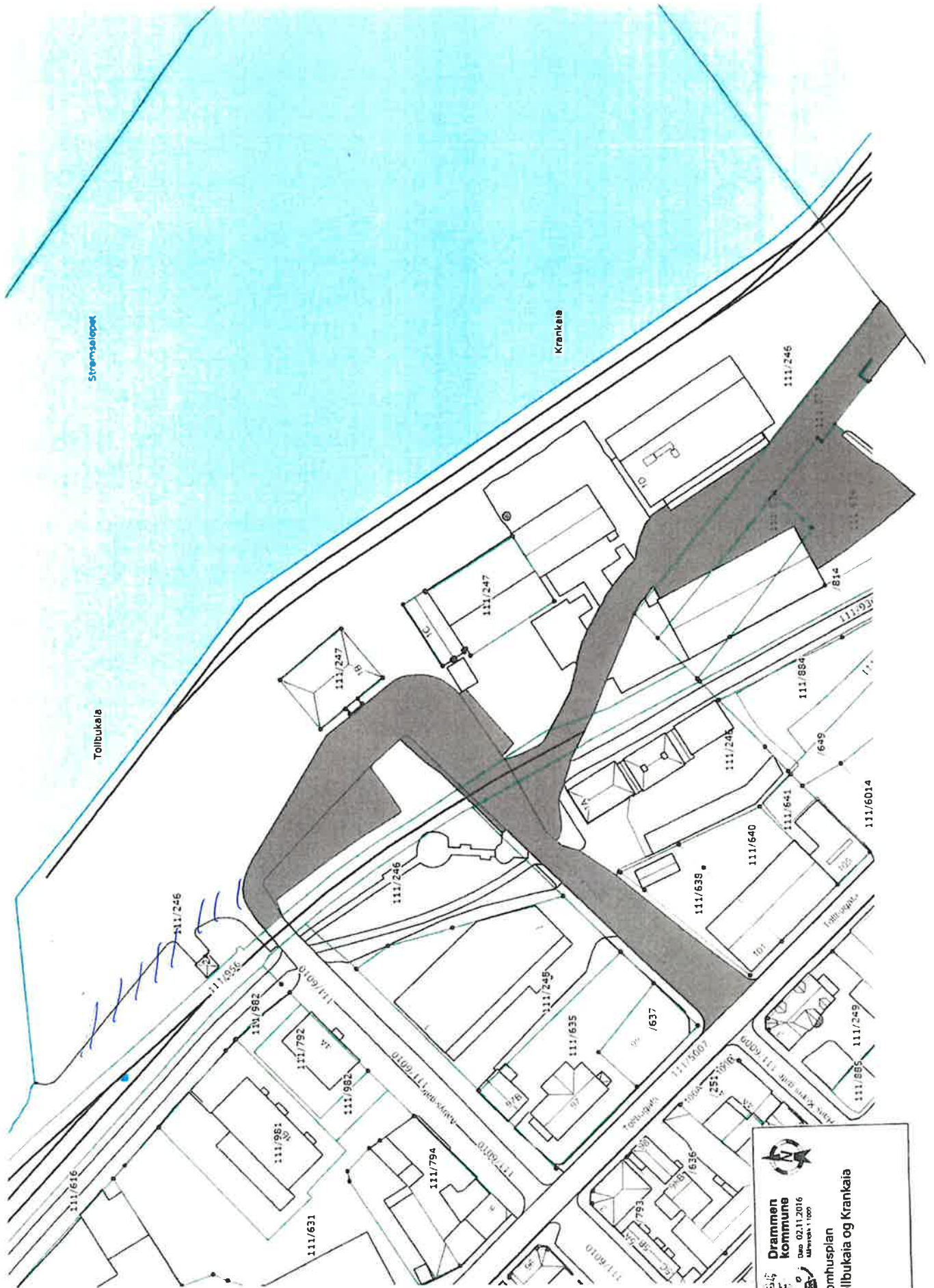
**Drammen
kommune**
drammen.no



Utomhusplan
Havna

31.10.2016

Tangenbreen




Drammen kommune
Utomhusplan
Tollbukala og Krankala
Dato: 02.11.2016
Målestokk: 1:1000

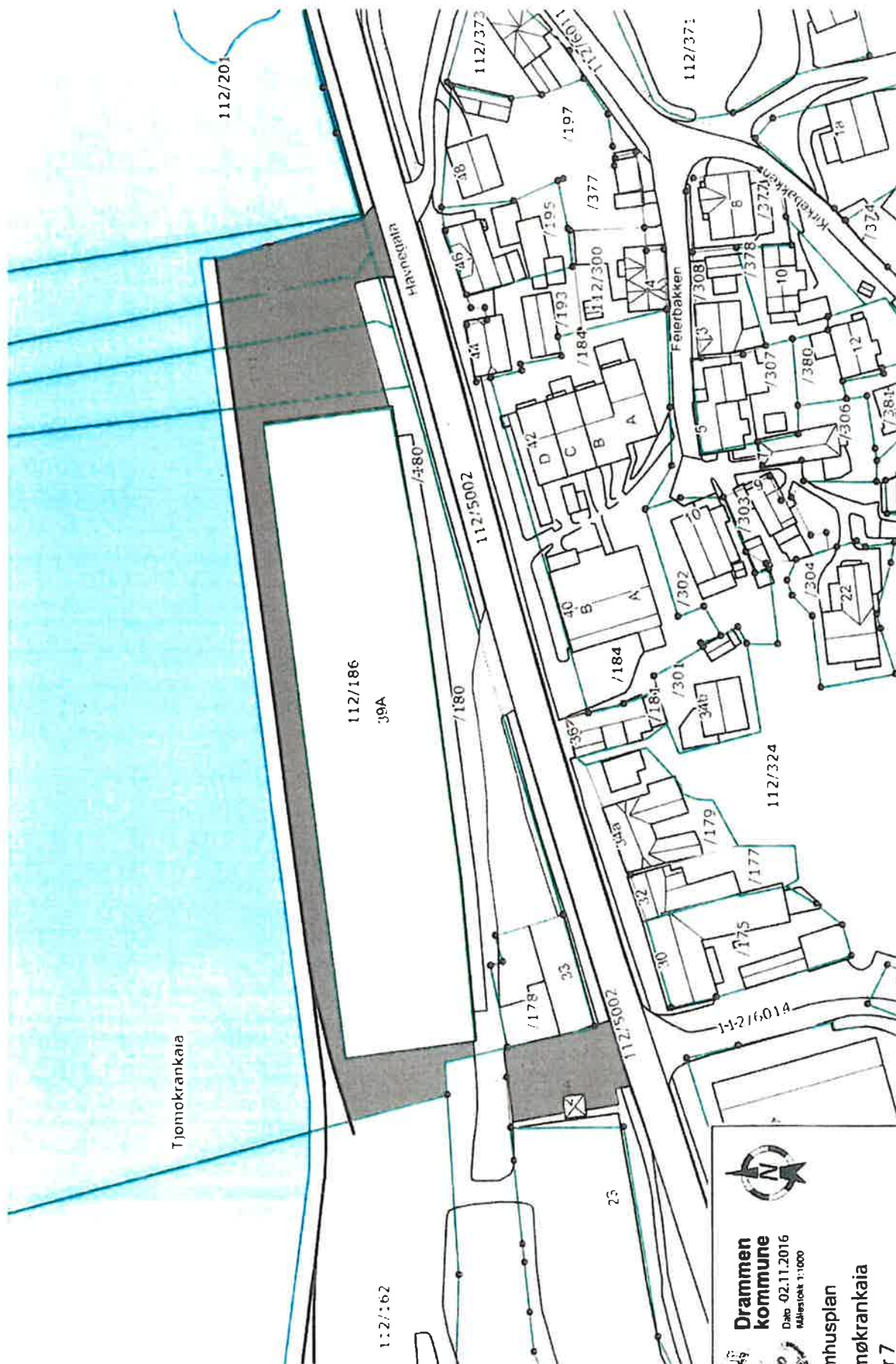




Drammen kommune

Dato: 02.11.2016
Målestokk 1:1000

Utomhusplan
Myra



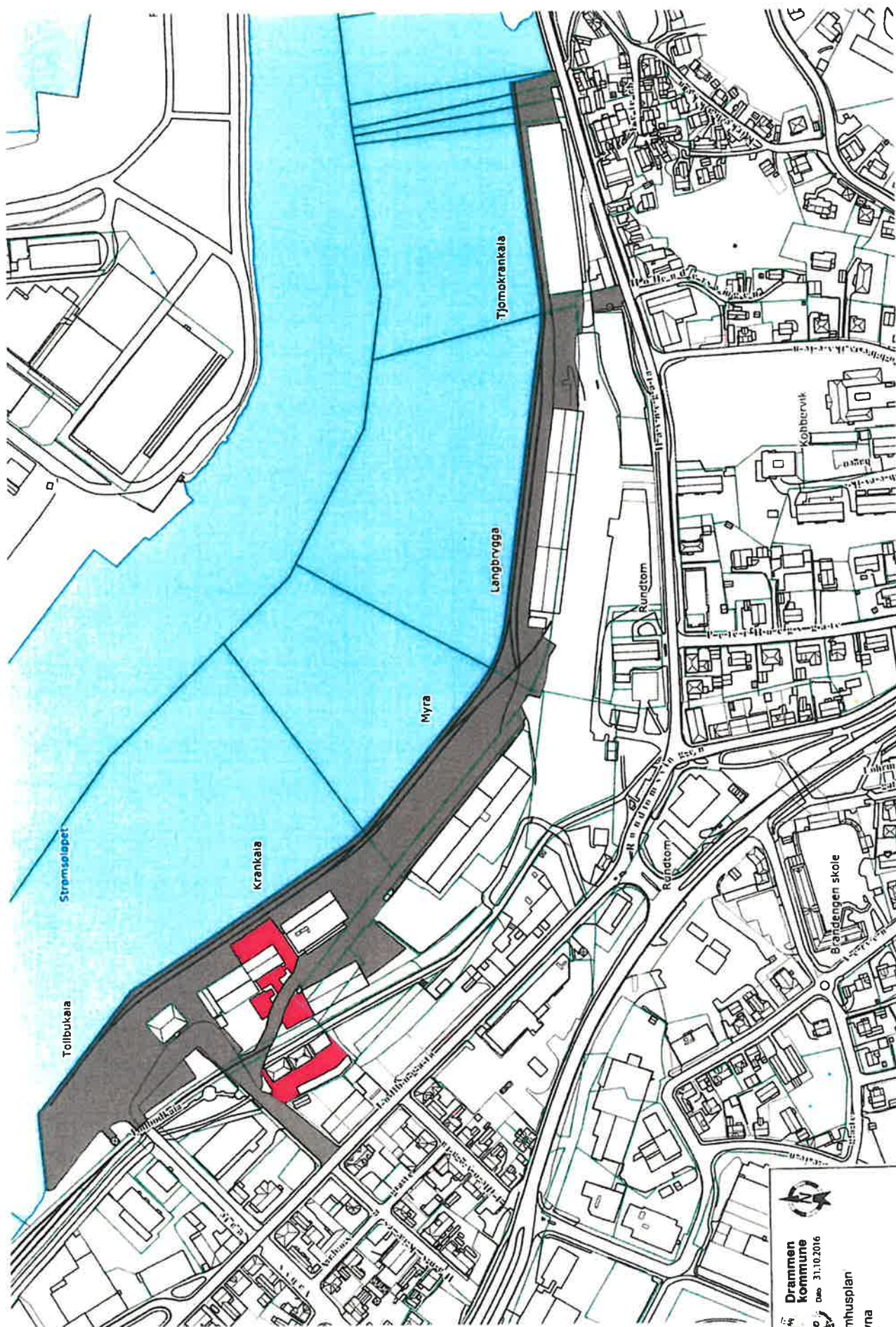


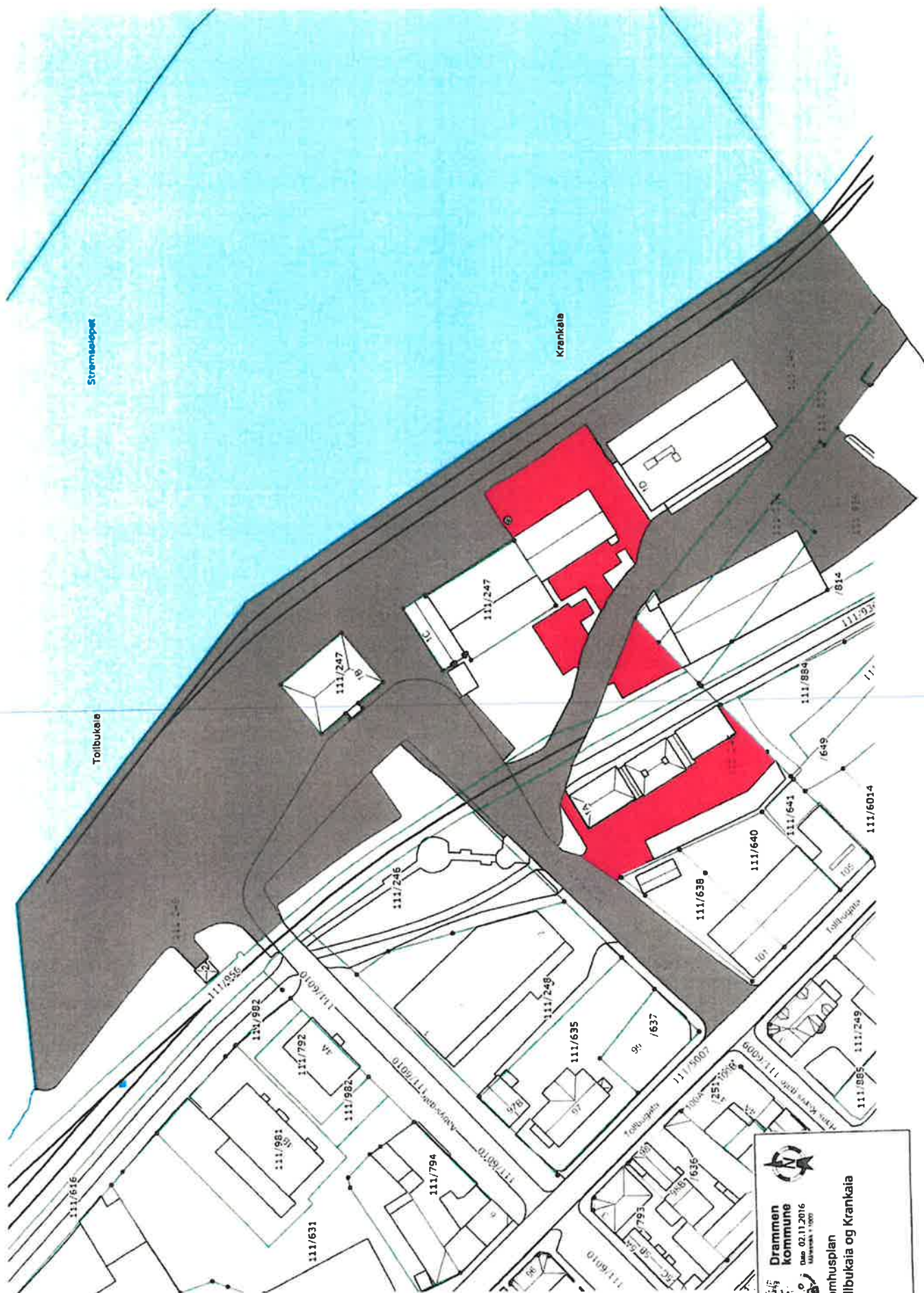
**Drammen
kommune**

Dato: 02.11.2016
Målestokk: 1:1000



**Utomhusplan
Tjømøkrankaia
Skur 7**






Drammen kommune
Utomhusplan
Tollbukaia og Krankaia
Dato: 02.11.2016
Målestokk: 1:500



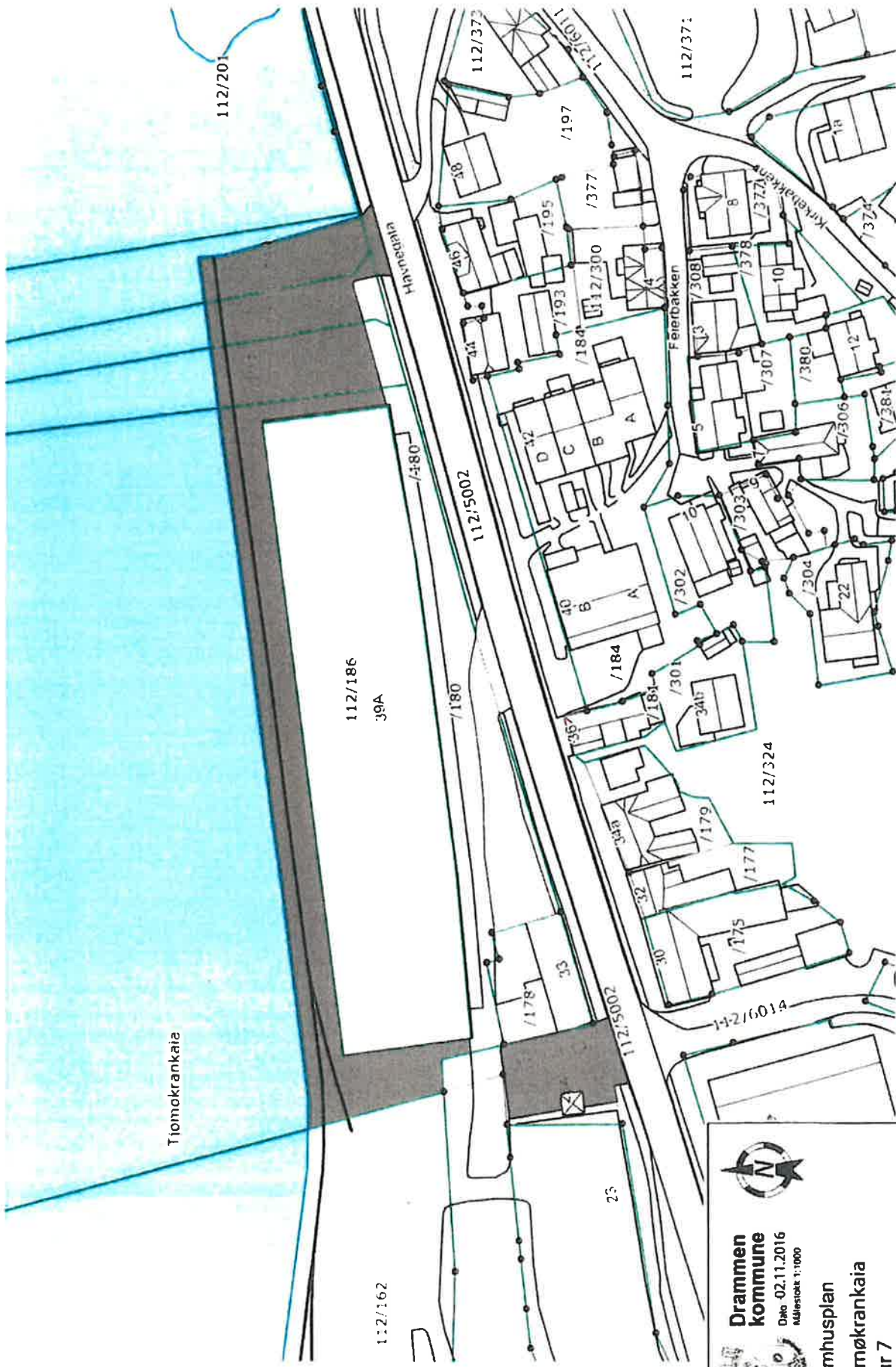


Drammen kommune

Dato 02.11.2016
Målestokk 1:1000

Utomhusplan

Myra





Drammen kommune
Dato: 02.11.2016
Målestokk: 1:1000



Utomhusplan
Tjømøkrankaia
Skur 7